

GDS Conseil

Version 2 - Janvier 2012

quand ?

- 2013

avec qui ?

- Direction des Services Techniques
- Office de Tourisme communal
- Associations locales de randonnée pédestre

En bref

quelles missions ?







Mise en œuvre d'un plan communal de sentiers de randonnée pédestre :

- Définition des tracés des différents sentiers.
- Validation du tracé et du schéma communal de randonnée.
- Définition du plan d'action à mettre en œuvre en vue de la sécurisation.
- Création des supports promotionnels de randonnée.

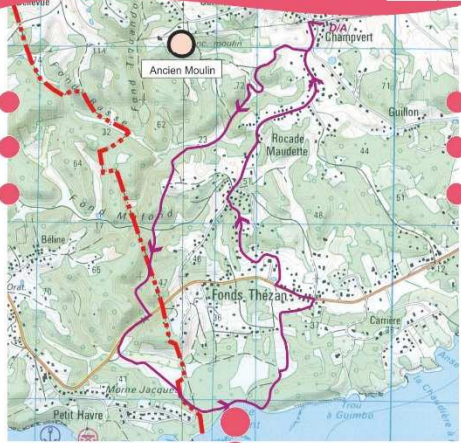
pour quel budget ?

- Montant des études : 85 000 € HT.

## Sentier D – Gentilly – Les Etangs

		
Loc 1 – Photo 1006 parking RAS	Loc 2 – Photo 1008 balisage horizontal à droite au pied du poteau d'adressage ; chemin empierré	Loc 3 – Photo 1009 balisage horizontal à droite au pied du piquet
		
Loc 4 – Photo 1010 élagage	Loc 5 – Photo 1011 balisage horizontal à gauche ; combler le trou	Loc 6 – Photo 1012 combler la faille sur environ 15 mètres

Sainte-Anne randonnées  
Sentier Maudette - Anse à Saint



1h 1/2 6,5 km

Un parcours très agréable accessible à tout le monde.  
Ce sentier est une épreuve pour les sportifs, la famille, les amis et les visiteurs.  
Le niveau de difficulté est moyen.  
Des points de vue sur les îles et la soufrière.

## En savoir +

## nos actions

- ➔ **Définition des tracés des différents sentiers** : identification des attraits locaux ; définition des points de départ des sentiers de randonnées ; proposition d'un maillage de cheminements.
- ➔ **Validation des tracés et du schéma communal de randonnée** : vérification terrain des tracés afin d'en valider la faisabilité ; proposition de cheminements différents ; validation du schéma communal de randonnée pédestre.
- ➔ **Définition du plan d'actions à mettre en œuvre** : sécurisation du cheminement ; aménagement des aires de départ ; signalisation d'accès, de balisage et d'information.
- ➔ **Création des supports promotionnels à l'usage des randonneurs** : création d'un support d'information détaillé pour les pratiquants (type topoguide) ; information de l'offre aux touristes et résidents.

## le problème posé

La ville de Sainte-Anne, une des principales destinations touristiques de la Guadeloupe, a souhaité développer une offre complémentaire aux activités balnéaires, tournée vers la découverte de l'arrière-pays.

L'un des autres objectifs, à visée sociale, a permis le développement d'emplois pour l'entretien des sentiers et la création d'activités de service aux randonneurs, telle que la restauration.

## notre organisation

- ➔ **Durée des études** : 3 mois.